



INTERGEO App 2017

Aktuelle Trends, inspirierende Themen und innovative Konzepte: dafür ist die INTERGEO bekannt. Auf dem weltweit führenden Event der Geospatial Community trifft sich die Branche einmal im Jahr zum Austausch über neue Themen und Trends der Bereiche Geodäsie, Geoinformation und Landmanagement.

Die INTERGEO-App bietet den Besuchern einen schnellen Überblick über Aussteller und Vorträge für den Veranstaltungsbesuch.

Die Anforderungen der Zielgruppe an den interaktiven Hallenplan sind selbstverständlich hoch. Um diesen gerecht zu werden, hat sich der Organisator HINTE Messe- und Ausstellungs-GmbH für die EventApp³⁶⁰ und die Integration der Deep MapTM Kartentechnologie von Heidelberg Mobil entschieden.

Hervorheben der neuen Messe-Themenplattformen

Neben den Kern- und Schwerpunktthemen rund um Geodäsie, Geoinformation und Landmanagement gibt es auf der Intergeo neue Impulse zu Highlight-Themen wie Smart City und Drohnen. Mit Hilfe der App soll die Aufmerksamkeit der Nutzer auf diese Themen und die Aussteller dieses Bereichs gelenkt werden.

Die EventApp³⁶⁰ bietet Veranstaltern die Möglichkeit eigene Inhaltsbereiche für Sonderthemen anzulegen, die über das Hauptmenü aufgerufen werden können. Jeder Inhaltsbereich kann mit beliebigen Informationen angereichert werden. In der INTERGEO-App wurden eine Ausstellerliste, eine Galerie und eine ausführliche Beschreibung für die Inhaltsbereiche Smart City und INTERAERIAL SOLUTIONS angelegt. Die Aussteller dieser Sonderliste können wie gewohnt als Favoriten markiert und auf dem Hallenplan angezeigt werden.

Deep Map™ Kartentechnologie

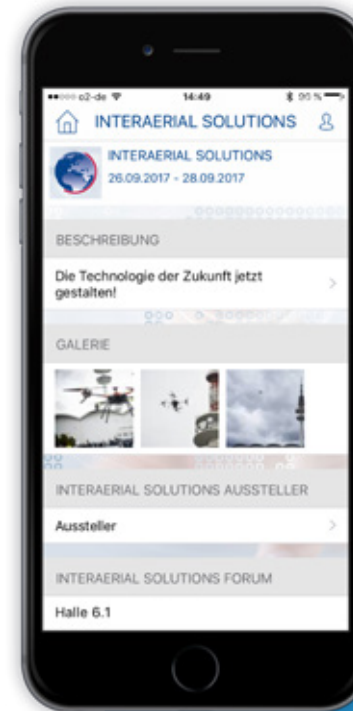
Die Deep Map™ Kartentechnologie bietet durch ein individuelles Styling die Möglichkeit einzelne Hallen farblich einzufärben. Diese Möglichkeit wurde für die Intergeo-App genutzt, um die beiden Sonderthemen Smart City und INTERAERIAL SOLUTIONS hervorzuheben und den Nutzern so eine schnelle Orientierung zu ermöglichen.

Zusätzlich wurde die Routing-Funktion von Deep Map™ aktiviert, sodass sich die Besucher von ihrem aktuellen Standort zu dem gesuchten Aussteller leiten lassen können.

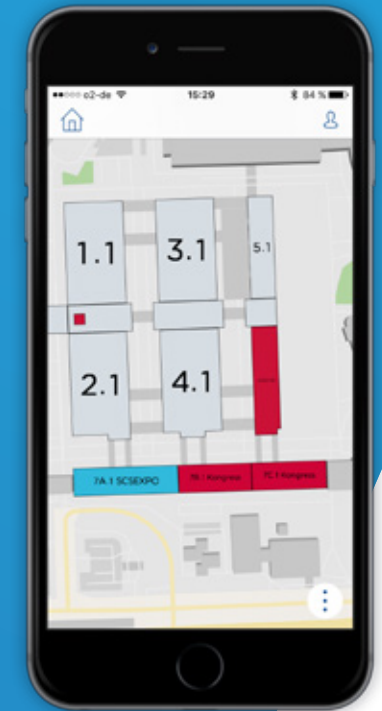
Die Vorteile des interaktiven Hallenplans sollen nicht nur App-Nutzern zur Verfügung stehen. Aus diesem Grund hat HINTE GmbH den interaktiven Hallenplan auch auf die INTERGEO Website integriert. Der volle Funktionsumfang steht somit allen Besuchern auch als Web-Karte zur Verfügung.

Statement Frau Hinte, Projektmanagerin IT bei HINTE Marketing & Media

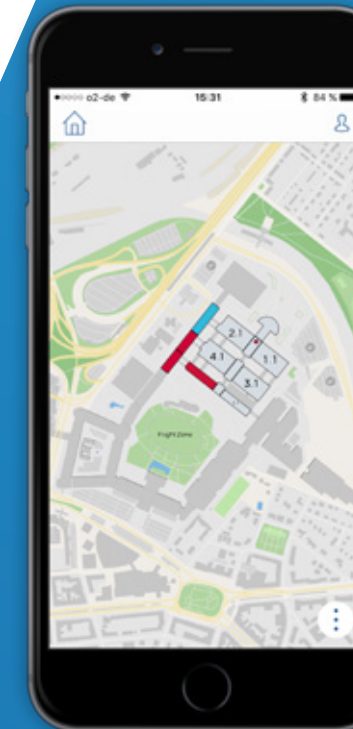
„Die INTERGEO ist das weltweit führende Event der Geospatial Community. Für die Orientierung in den Messehallen benötigen wir deshalb eine Kartentechnologie, die den Anforderungen der Zielgruppe gerecht wird. Deshalb vertrauen wir auf die Deep Map™ Technologie von Heidelberg Mobil. Mit dem Online-Editor der EventApp³⁶⁰ konnten wir viele Inhalte selbst pflegen und kurzfristig ergänzen. Bei Fragen stand uns unser Ansprechpartner jederzeit zur Verfügung.“



Detailseite der Themenplattform INTERAERIAL SOLUTIONS



Hervorhebung der Themenplattformen auf der Karte



Das Messengelände im Überblick



Routingfunktion der Deep Map™ Kartentechnologie

Kontakt und Ansprechpartner

Bei Fragen stehen wir Ihnen gerne zur Verfügung.



Marcel Mechler | Account Manager

E-Mail: marcel.mechler@heidelberg-mobil.com

Tel.: +49 6221 / 4299 356



Ken Lochner | Inside sales

E-Mail: ken.lochner@heidelberg-mobil.com

Tel.: +49 6221 / 4299 336

EventApp³⁶⁰

Umgesetzt wurde die App „INTERGEO 2017“ mit der EventApp³⁶⁰.

Das smarte System ermöglicht es Veranstaltern ohne Programmierkenntnisse mithilfe eines Online-Editors (CMS) komplett selbstständig eine App zu erstellen und zu verwalten. Sämtliche Änderungen im System werden in Echtzeit in der App abgebildet – so bleibt der Aufwand für den Veranstalter gering und der Teilnehmer immer up to date.

Weitere Informationen auf www.eventapp360.com